Fédération de Saône-et-Loire pour la Pêche et la Protection du Milieu Aquatique

RESULTATS BRUTS DES INVENTAIRES PISCICOLES

ANNEE 2014

L'Arconce à BALLORE

Identifiant opération : Arconce 1 14
Objet de l'opération : Etude GRT Gaz
Distance à la source (en km) : 0
Commune : Ballore

Localisation : Château de Ballore

Amont du Pont

Date : 24/06/2014
Matériel utilisé : EFCO 7000
Largeur lame d'eau (en m) 3,75
Longueur (en m) : 62,5
Surface (en m²) : 234,38
Catégorie piscicole 2
Nombre de passages : 2

X (Lambert II) 756830 Y (Lambert II) : 2172779
X (Lambert 93) : 805861 Y (Lambert 93) 6604997

Espèces	Densité (kg/ha)		Effectif / 100m²	
CHA	18,00	22,2%	26,03	12,5%
CHE	4,60	5,7%	12,37	6,0%
GOU	32,50	40,1%	61,01	29,4%
LOF	15,70	19,4%	38,40	18,5%
SPI	3,10	3,8%	21,76	10,5%
VAI	7,20	8,9%	48,21	23,2%
Total	81,10		207,7822	

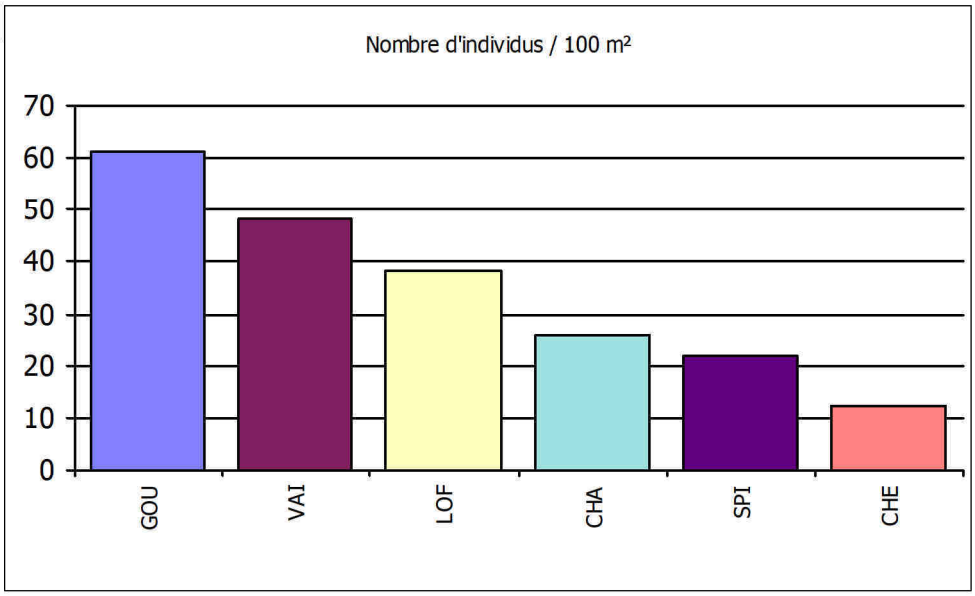

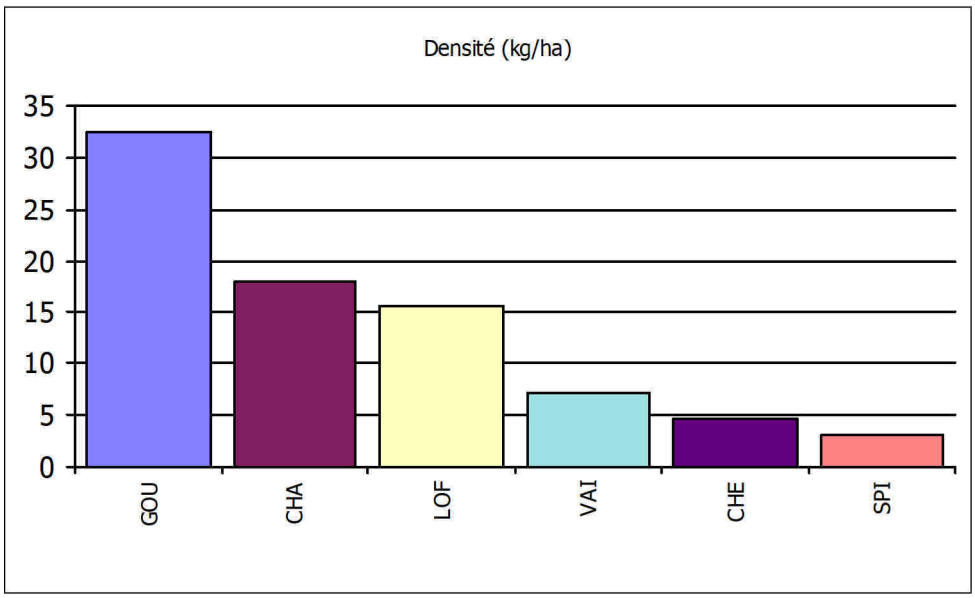

Remarques

Les Argolets à Cortambert

Identifiant opération : Argolet 1 14

Objet de l'opération : Etude GRT Gaz

Distance à la source (en km) : 0

Commune : Cortambert

Localisation : Les Manches

Dans le Prè

Date : 26/06/2014

Matériel utilisé : CO 1500 (portatif)

Largeur lame d'eau (en m) 1

Longueur (en m) : 45

Surface (en m²) : 45

Catégorie piscicole

Nombre de passages : 1

X (Lambert II) 779824 Y (Lambert II) : 2165259

X (Lambert 93) : 828772 Y (Lambert 93) 6597294

Espèces	Densité (kg/ha)		Effectif / 100m²	
LOF	8,60	78,2%	40,00	78,3%
TRF	2,40	21,8%	11,11	21,7%
Total	11,00		51,11111	

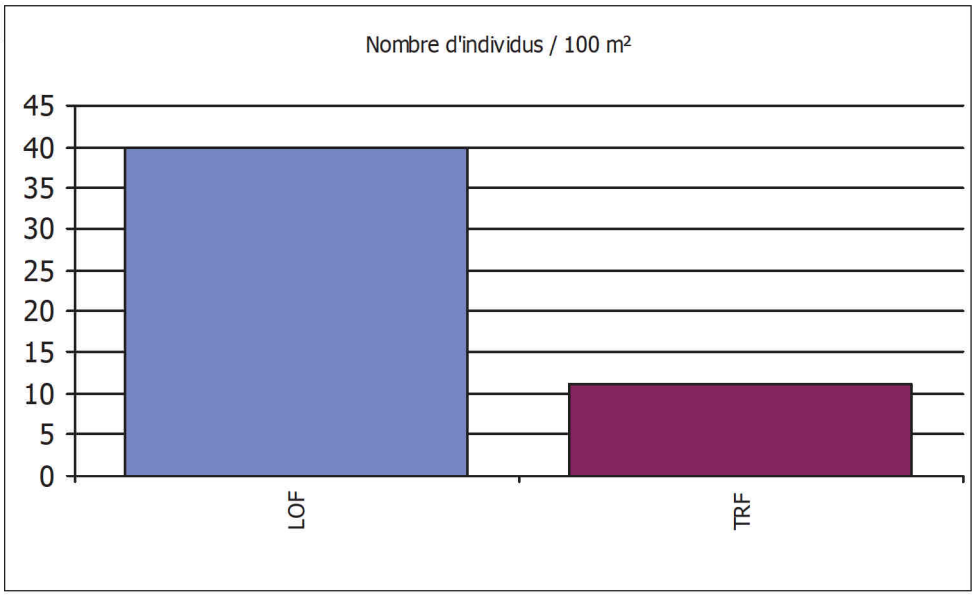

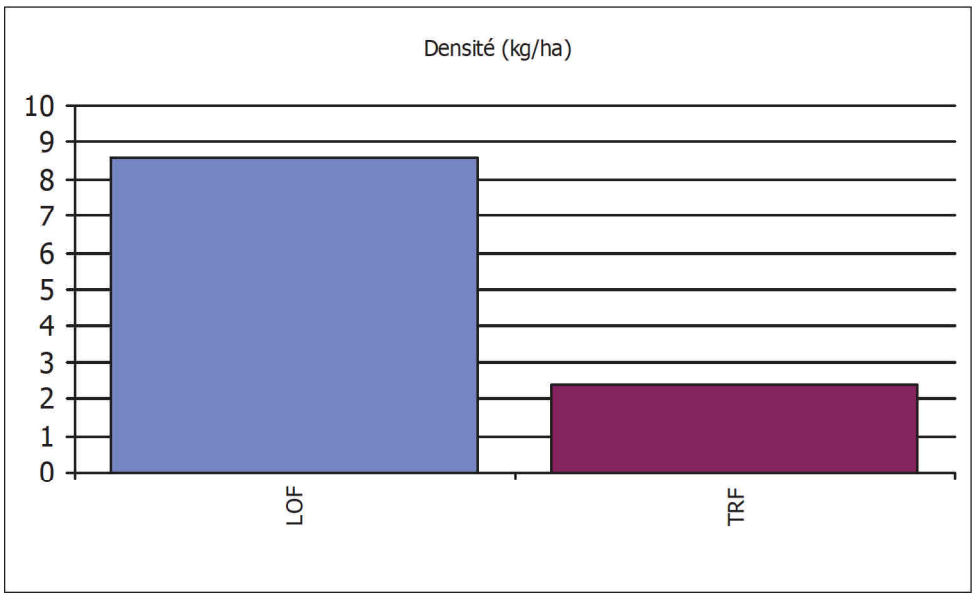

Remarques Niveau eau très faible

L'Arconce au Rousset

Identifiant opération : Arconce 13 14 Date : 23/06/2014

Objet de l'opération : Etude préalable Center parc

Distance à la source (en km) : 0 Matériel utilisé : EFKO 1500

Commune : Rousset (Le) Largeur lame d'eau (en m) 0,9

Longueur (en m) : 36,3

Localisation : Foulon - Fontaine chaude Surface (en m²) : 33

Catégorie piscicole 2

Aval petit ponceau et zone boisée Nombre de passages : 2

X (Lambert II) Y (Lambert II) : 0

X (Lambert 93) : 809646 Y (Lambert 93) 6608948

Espèces	Densité (kg/ha)	Effectif / 100m²
PER	90,00 100,0%	12,12 100,0%
Total	90,00	12,12121

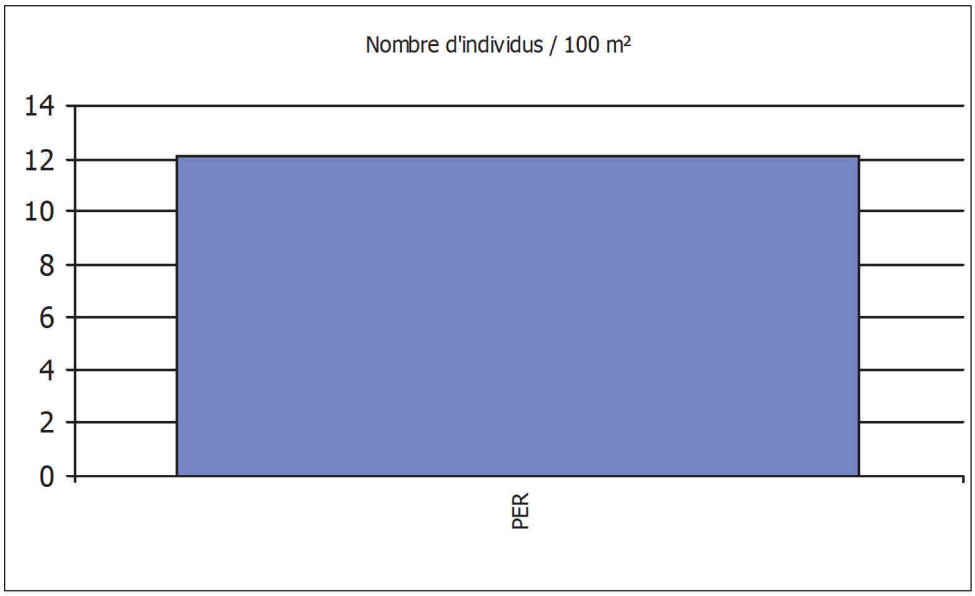

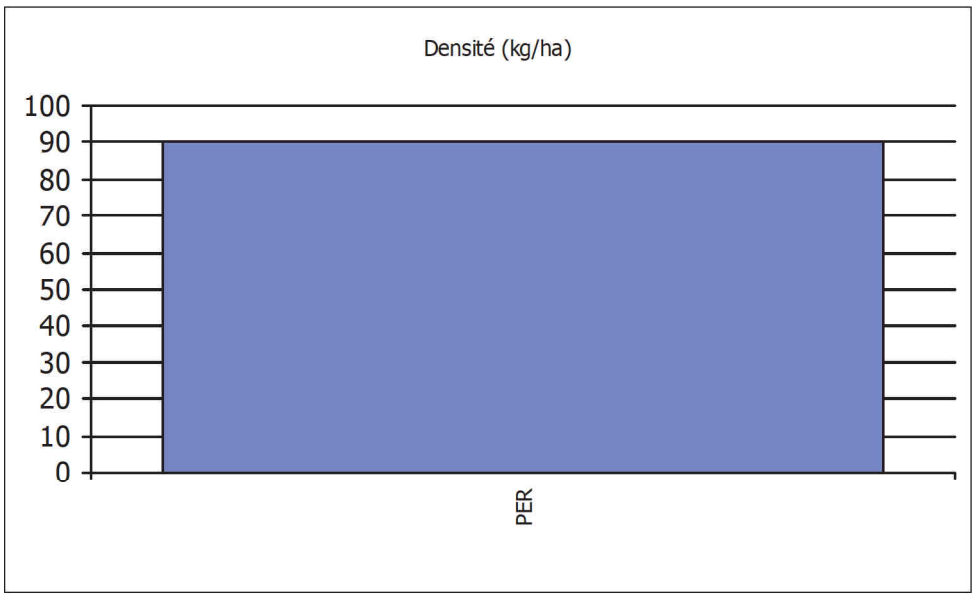

Remarques

Le ruisseau de Champvenot à La Guiche

Identifiant opération : Champvenot 1 14 Date : 24/06/2014

Objet de l'opération : Etude piscicole GRT gaz

Distance à la source (en km) : 0 Matériel utilisé : EFCO 7000

Commune : Guiche (La) Largeur lame d'eau (en m) 1,75

Longueur (en m) : 57

Localisation : Pont D 200 Surface (en m²) : 99,75

Aval du Pont Catégorie piscicole 2

Nombre de passages : 2

X (Lambert II) 759735 Y (Lambert II) : 2171610

X (Lambert 93) : 808450 Y (Lambert 93) 6603025

Espèces	Densité (kg/ha)		Effectif / 100m²	
CHA	21,90	12,5%	42,11	15,3%
CHE	41,60	23,7%	67,17	24,4%
GOU	67,40	38,4%	42,11	15,3%
LOF	16,40	9,4%	35,09	12,7%
PSR	0,60	0,3%	1,00	0,4%
ROT	0,60	0,3%	2,01	0,7%
SPI	5,20	3,0%	37,09	13,5%
VAI	21,60	12,3%	49,12	17,8%
Total	175,30		275,6892	

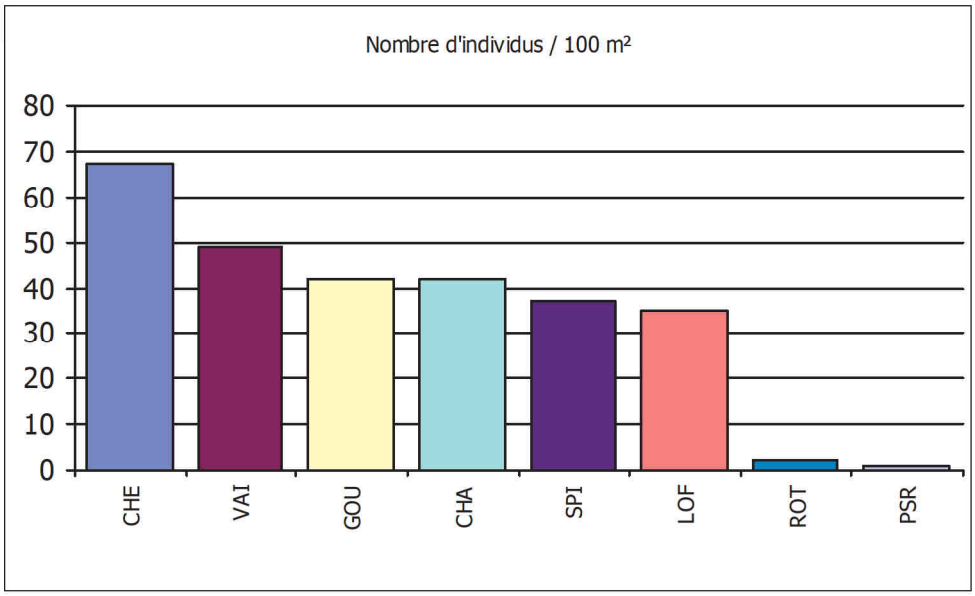

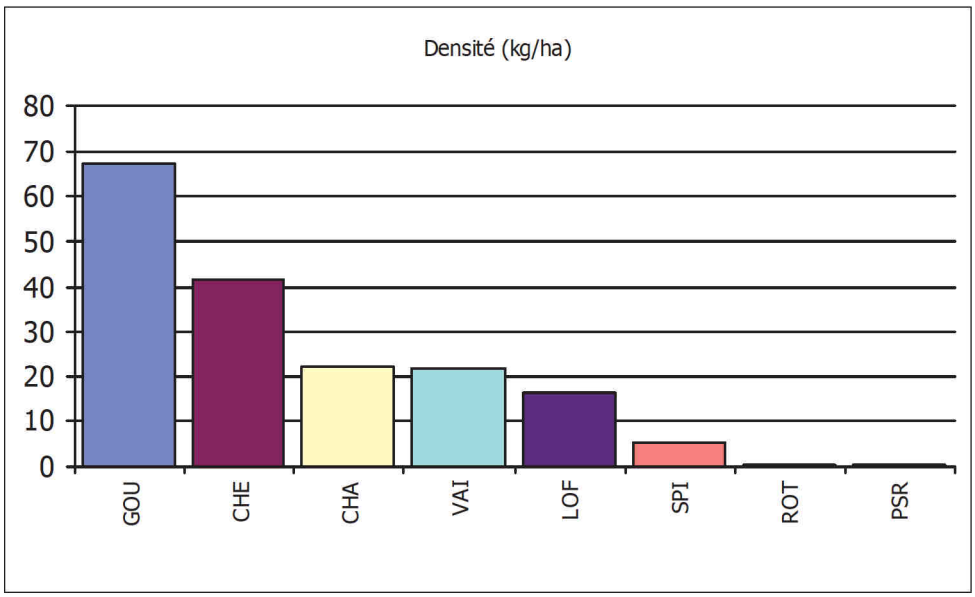

Remarques

L'Arconce au Rousset

Identifiant opération : Arconce 13 14'
Date : 22/10/2014
Objet de l'opération : Etude préalable Center Parc
Distance à la source (en km) : 0
Matériel utilisé : EFKO 1500
Commune : Rousset (Le)
Largeur lame d'eau (en m) 1,8
Longueur (en m) : 52
Localisation : Foulon - Fontaine chaude
Surface (en m²) : 93,6
Catégorie piscicole 2
Aval petit ponceau et zone boisée
Nombre de passages : 2
X (Lambert II)
Y (Lambert II) :
X (Lambert 93) : 809646
Y (Lambert 93) 6608948

Espèces	Densité (kg/ha)		Effectif / 100m²	
GAR	65,70	39,5%	13,89	18,1%
GOU	78,80	47,4%	57,69	75,0%
PER	21,90	13,2%	5,34	6,9%
Total	166,40		76,92308	

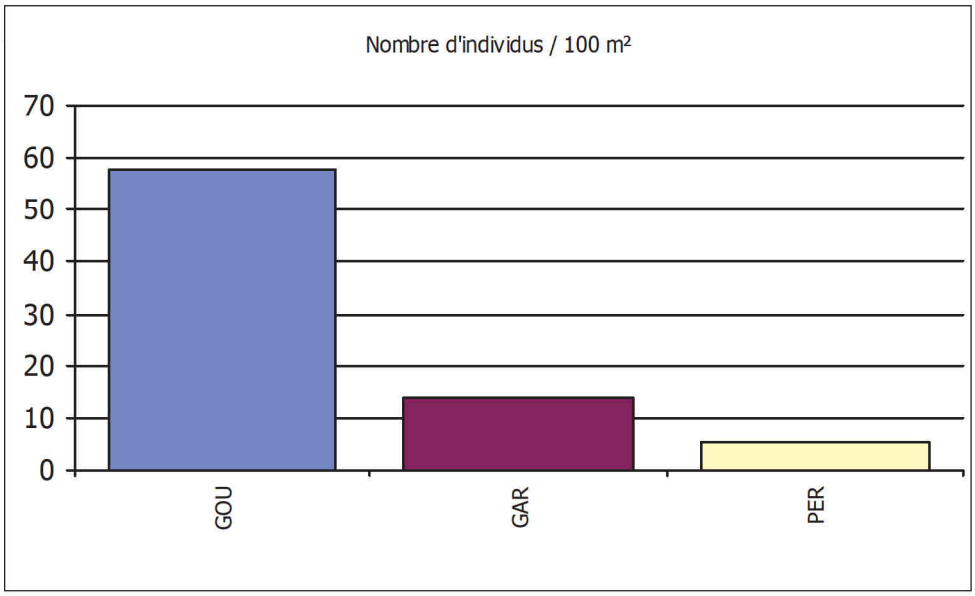

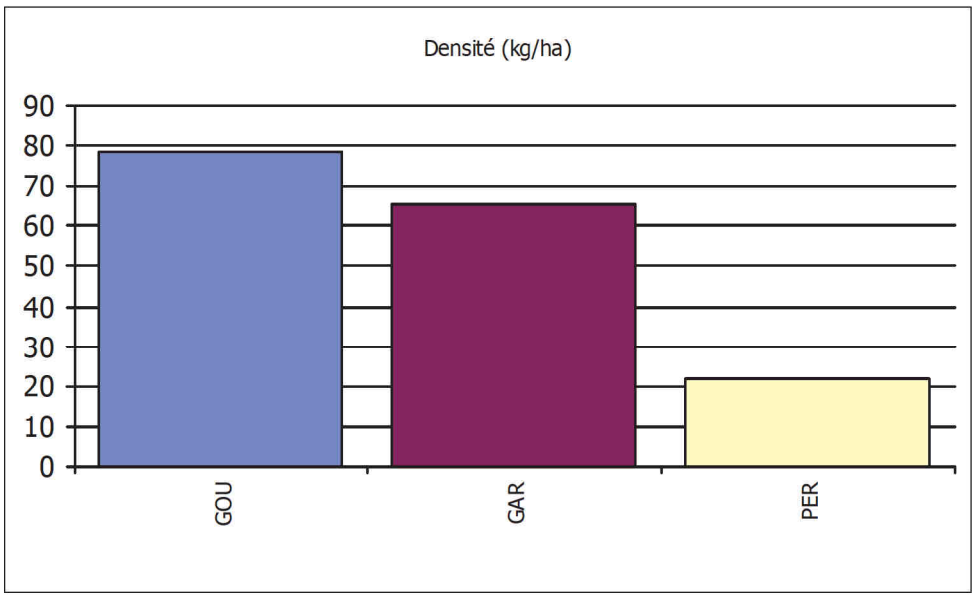

Remarques Pêche réalisée pendant la vidange de l'étang du Rousset

Fontaine Chaude à Marizy

Identifiant opération : Ru Fontaine Chau

Date : 22/10/2014

Objet de l'opération : Etude préalable Center Parc

Distance à la source (en km) : 0

Matériel utilisé : CO 1500 (portatif)

Commune : Marizy

Largeur lame d'eau (en m) 0,5

Longueur (en m) : 40

Localisation : Fontaine Chaude

Surface (en m²) : 25

Catégorie piscicole 2

-

Nombre de passages : 0

X (Lambert II) Y (Lambert II) :

X (Lambert 93) : 809770 Y (Lambert 93) 6608170

Espèces	Densité (kg/ha)	Effectif / 100m²
CHA	0,00 ombre !	0,00 ombre !
Total	0,00	0





Remarques

Fontaine Chaude à Marizy

Identifiant opération : Ru Fontaine Chau
Date : 23/06/2014
Objet de l'opération : Etude préalable Center Parc
Distance à la source (en km) : 0
Matériel utilisé : CO 1500 (portatif)
Commune : Marizy
Largeur lame d'eau (en m) 0,45
Longueur (en m) : 40
Localisation : -Fontaine Chaude
Surface (en m²) : 18
Catégorie piscicole 2
-
Nombre de passages : 1

X (Lambert II) 0 Y (Lambert II) : 0
X (Lambert 93) : 809770 Y (Lambert 93) 6608170

Espèces	Densité (kg/ha)	Effectif / 100m²
CHA	0,00 ombre !	0,00 ombre !
Total	0,00	0





Remarques

La Recorne à Ballore

Identifiant opération : Recorne 1 14
Objet de l'opération : Etude GRT Gaz
Distance à la source (en km) : 0
Commune : Ballore

Localisation : Près de l'Etang

Amont du Ponceau

Date : 24/06/2014
Matériel utilisé : EFCO 7000
Largeur lame d'eau (en m) 2,8
Longueur (en m) : 63
Surface (en m²) : 168
Catégorie piscicole 2
Nombre de passages : 2

X (Lambert II) 758130 Y (Lambert II) : 2172353
X (Lambert 93) : 807158 Y (Lambert 93) 6604566

Espèces	Densité (kg/ha)		Effectif / 100m²	
CHA	3,00	1,1%	2,38	0,9%
CHE	81,30	29,1%	24,40	8,8%
GOU	125,90	45,0%	141,07	51,1%
LOF	1,90	0,7%	5,36	1,9%
PCH	15,80	5,7%	1,19	0,4%
PER	5,80	2,1%	0,60	0,2%
PES	6,60	2,4%	3,57	1,3%
PSR	0,10	0,0%	0,60	0,2%
SPI	29,60	10,6%	75,60	27,4%
VAI	4,30	1,5%	20,24	7,3%
VAN	5,20	1,9%	1,19	0,4%
Total	279,50		276,1905	

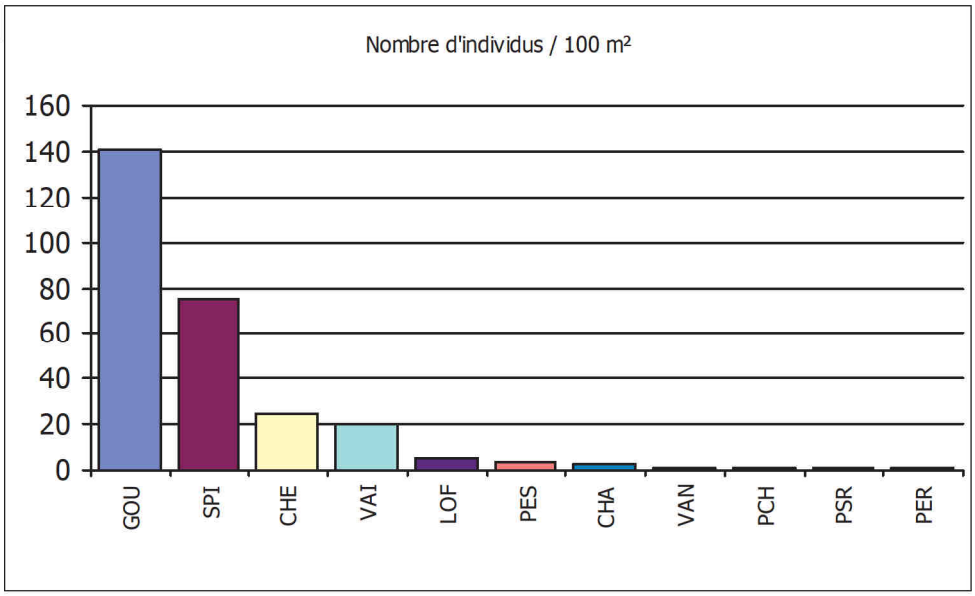

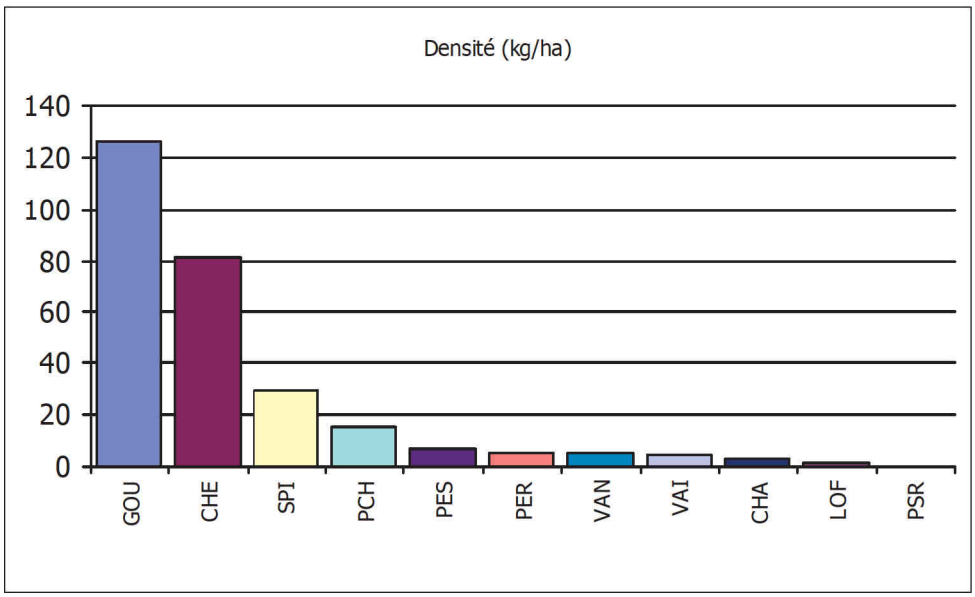

Remarques

La Recorne à la Guiche

Identifiant opération : Recorne 2 14'
Date : 22/10/2014
Objet de l'opération : Etude préalable Center Parc
Distance à la source (en km) : 0
Matériel utilisé : CO 1500 (portatif)
Commune : Guiche (La)
Largeur lame d'eau (en m) 40
Longueur (en m) : 1,9
Localisation : Jarrat
Surface (en m²) : 76
Catégorie piscicole 2
Amont D 303
Nombre de passages : 2

X (Lambert II) Y (Lambert II) :
X (Lambert 93) : 810200 Y (Lambert 93) 6607630

Espèces	Densité (kg/ha)		Effectif / 100m²	
CHA	38,50	11,1%	68,42	47,7%
CHE	172,60	49,6%	5,26	3,7%
GAR	46,40	13,3%	19,74	13,8%
LOF	2,30	0,7%	1,32	0,9%
PCH	50,30	14,4%	21,05	14,7%
PER	15,00	4,3%	7,89	5,5%
PES	8,60	2,5%	9,21	6,4%
ROT	14,60	4,2%	10,53	7,3%
Total	348,30		143,4211	

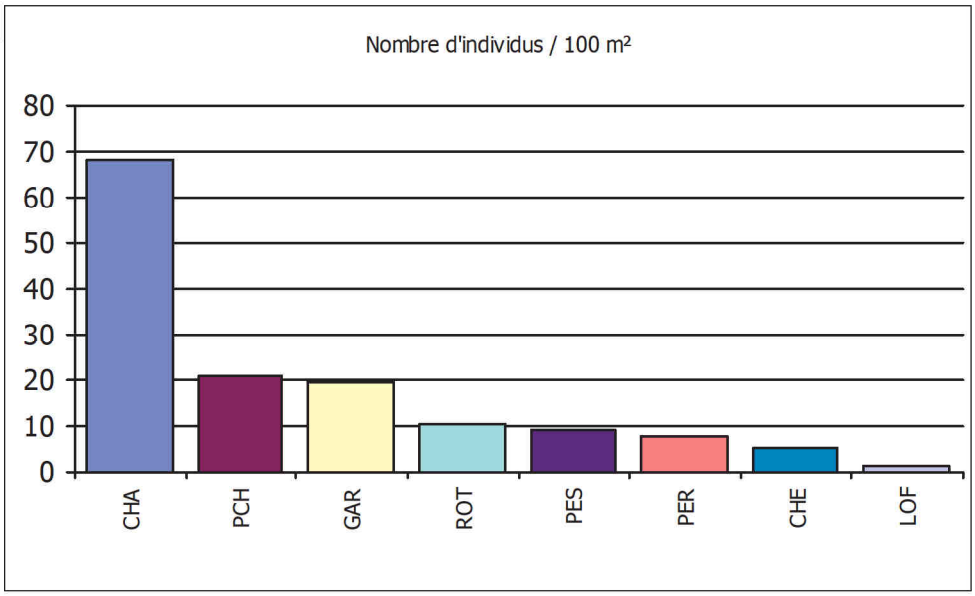

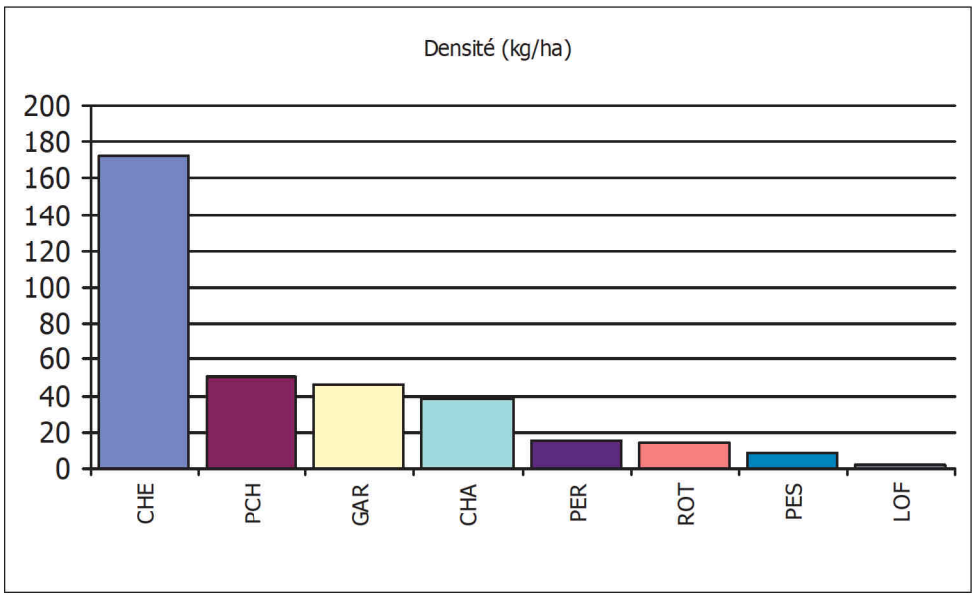

Remarques

La Recorne à la Guiche

Identifiant opération : Recorne 2 14 Date : 23/06/2014

Objet de l'opération : Etude préalable Center Parc

Distance à la source (en km) : 0 Matériel utilisé : CO 1500 (portatif)

Commune : Guiche (La) Largeur lame d'eau (en m) 53

Longueur (en m) : 1,5

Localisation : Jarrat Surface (en m²) : 79,5

Catégorie piscicole 2

Amont D 303 Nombre de passages : 2

X (Lambert II) Y (Lambert II) :

X (Lambert 93) : 810200 Y (Lambert 93) 6607630

Espèces	Densité (kg/ha)		Effectif / 100m²	
CHA	32,30	9,4%	33,96	47,4%
CHE	251,30	73,4%	7,55	10,5%
GAR	42,20	12,3%	21,38	29,8%
PER	13,90	4,1%	7,55	10,5%
PES	2,50	0,7%	1,26	1,8%
Total	342,20		71,69811	

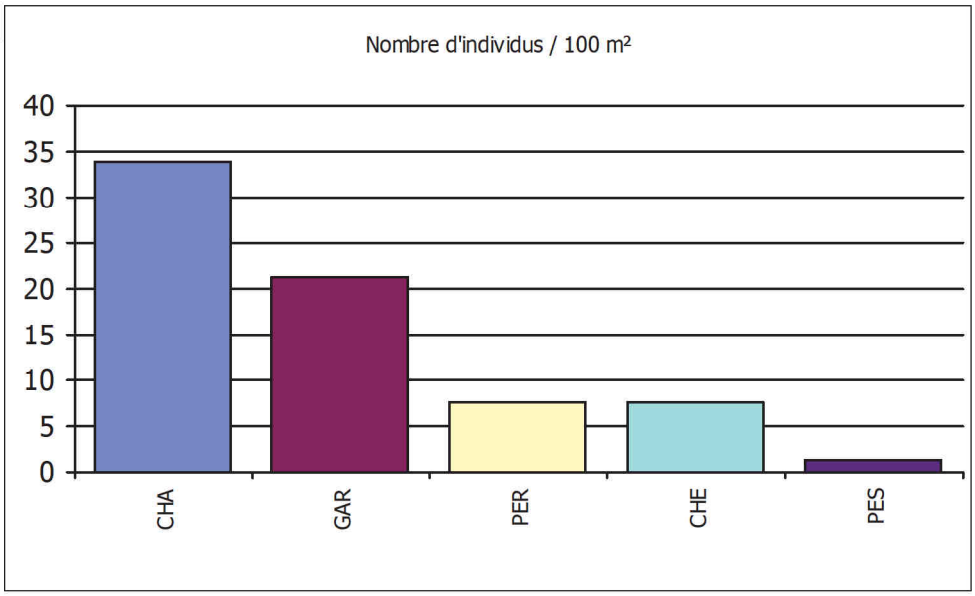

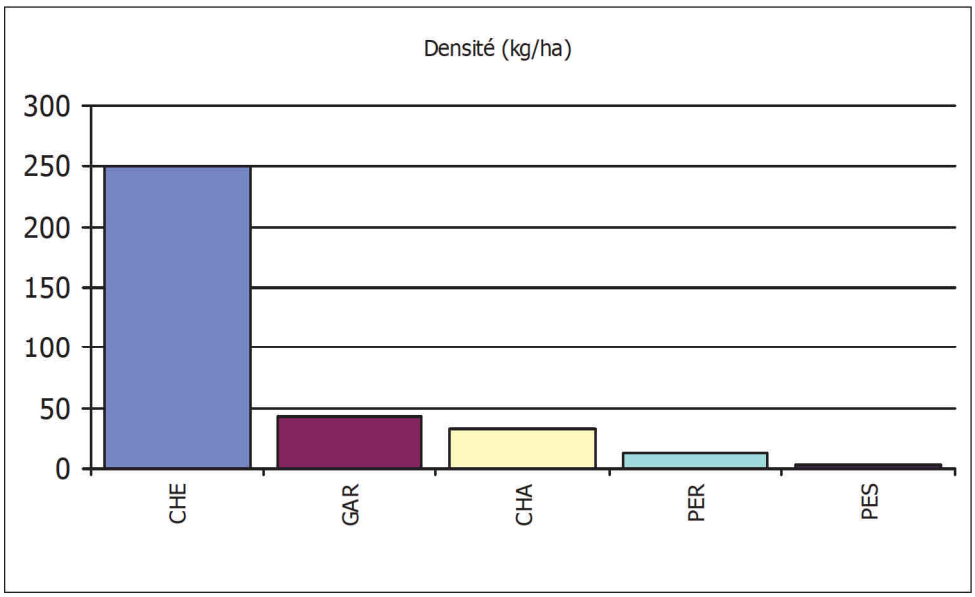

Remarques

Le Pressy à Saint André le Désert

Identifiant opération : Pressy 1 14 Date : 24/06/2014

Objet de l'opération : Etude piscicole GRT Gaz

Distance à la source (en km) : 0 Matériel utilisé : CO 1500 (portatif)

Commune : Saint André le Désert Largeur lame d'eau (en m) 0,7

Longueur (en m) : 67

Localisation : Le Supoy Surface (en m²) : 47

Catégorie piscicole 2

100 m aval du pont

Nombre de passages : 1

X (Lambert II) 769325 Y (Lambert II) : 2167596

X (Lambert 93) : 818305 Y (Lambert 93) 6599717

Espèces	Densité (kg/ha)		Effectif / 100m²	
CHA	1,70	3,7%	2,13	2,9%
GOU	5,10	11,0%	6,38	8,6%
LOF	25,90	55,7%	48,94	65,7%
PES	13,80	29,7%	17,02	22,9%
Total	46,50		74,46809	

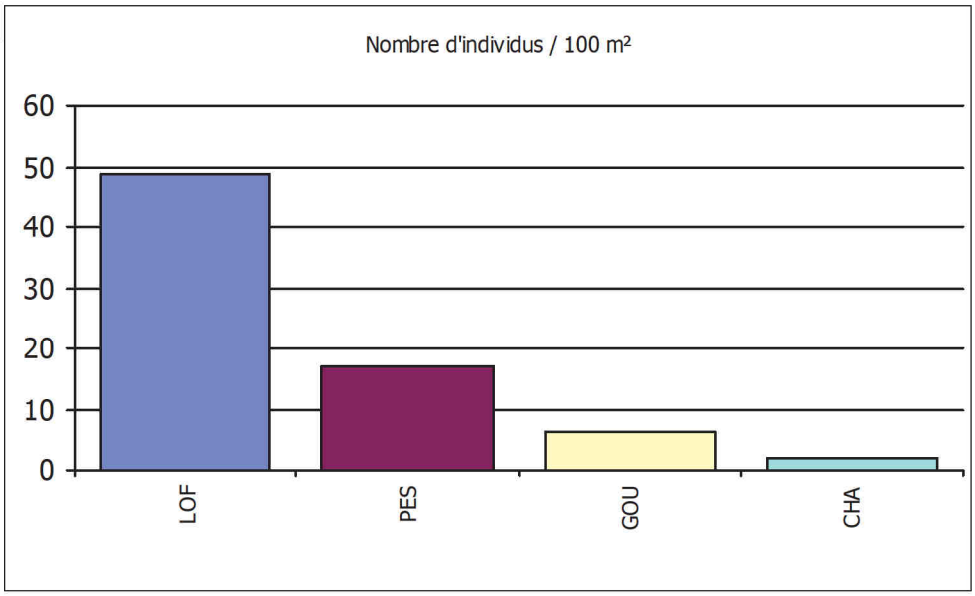

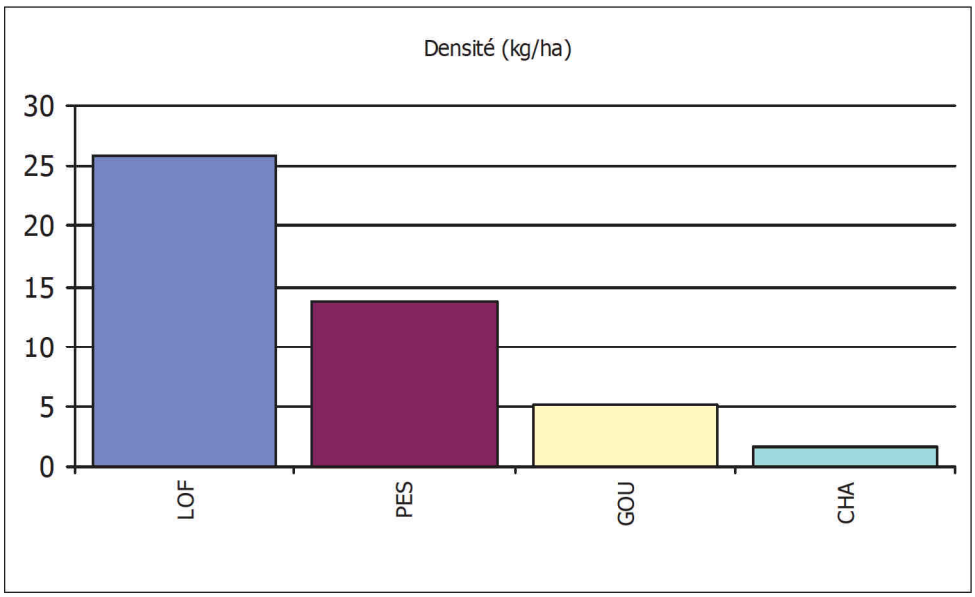

Remarques

La Mouge à Azé - La Bouzolle

Identifiant opération : Mouge 5 14

Objet de l'opération : Etude piscicole GRT

Distance à la source (en km) : 4

Commune : Azé

Localisation : La Bouzolle

Amont pont D 15

Date : 26/06/2014

Matériel utilisé :

Largeur lame d'eau (en m) 1

Longueur (en m) : 57

Surface (en m²) : 57

Catégorie piscicole 1

Nombre de passages : 2

X (Lambert II) 785240 Y (Lambert II) : 2163240

X (Lambert 93) : 834187 Y (Lambert 93) 6595032

Espèces	Densité (kg/ha)	Effectif / 100m²
TRF	75,00 100,0%	70,18 100,0%
Total	75,00	70,17544

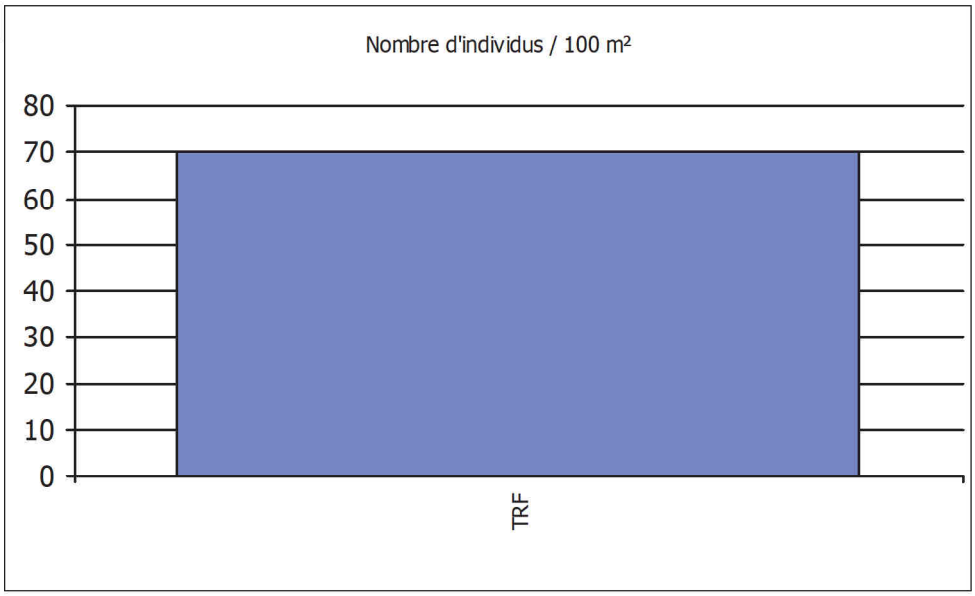

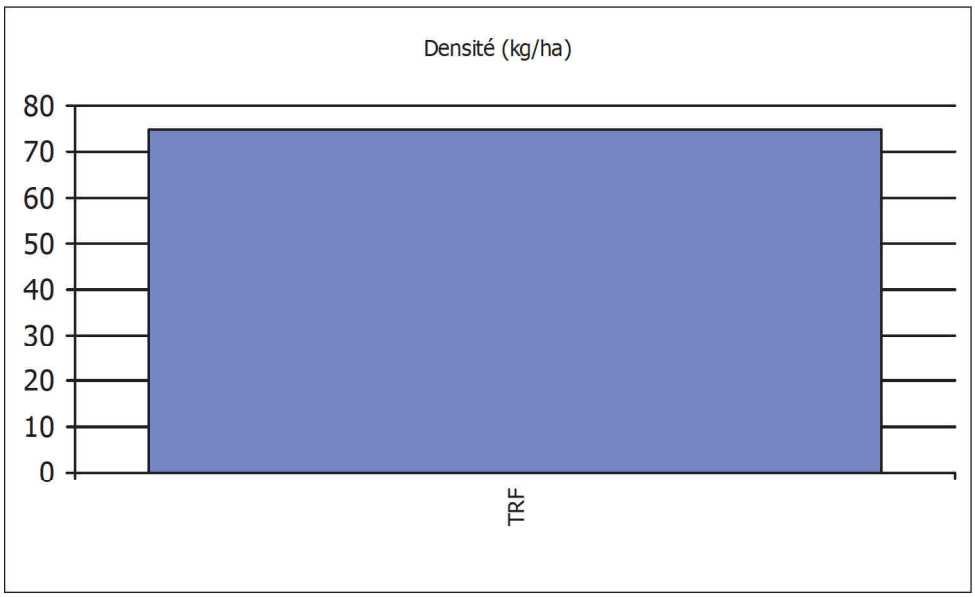

Remarques pêche en aval immédiat du passage en souille de la conduite

La Grande Rivière à Saint-Vincent-des-Prés

Identifiant opération : Grande Rivière 1 1
Objet de l'opération : Etude GRT Gaz
Distance à la source (en km) : 10
Commune : Saint Vincent des Prés

Localisation : Laiterie de Bezornay

Amont de la passerelle

Date : 25/06/2014
Matériel utilisé : EFCO 7000
Largeur lame d'eau (en m) 4
Longueur (en m) : 82
Surface (en m²) : 328
Catégorie piscicole 2
Nombre de passages : 2

X (Lambert II) 771284 Y (Lambert II) : 2167651
X (Lambert 93) : 820261 Y (Lambert 93) 6599756

Espèces	Densité (kg/ha)		Effectif / 100m²	
CHA	13,20	7,1%	49,39	21,9%
CHE	77,10	41,3%	21,95	9,7%
GAR	6,60	3,5%	2,74	1,2%
GOU	67,40	36,1%	80,79	35,8%
LOF	11,30	6,1%	35,67	15,8%
PES	0,60	0,3%	0,91	0,4%
ROT	0,20	0,1%	1,52	0,7%
SPI	7,50	4,0%	32,01	14,2%
VAN	2,60	1,4%	0,61	0,3%
Total	186,50		225,6098	

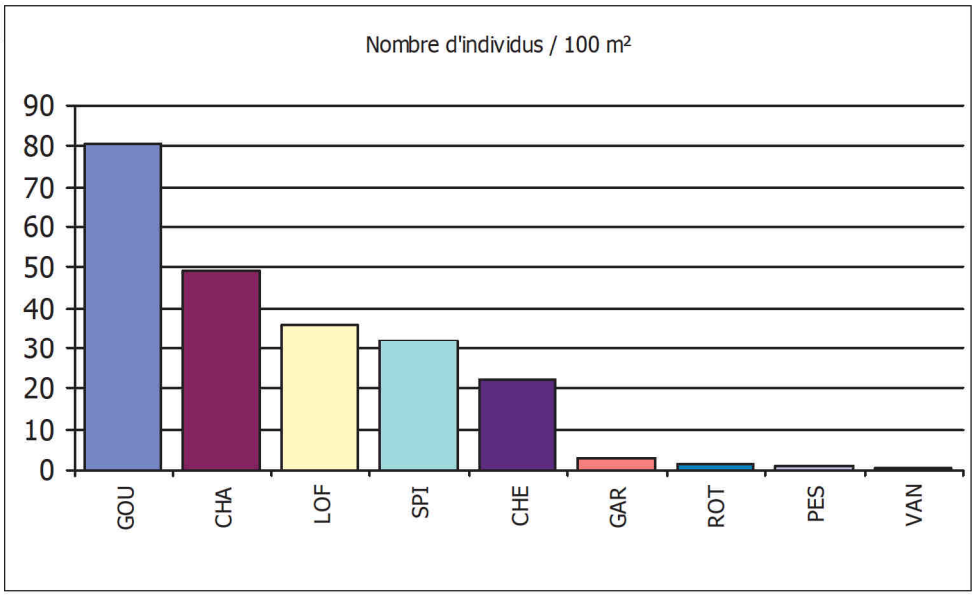

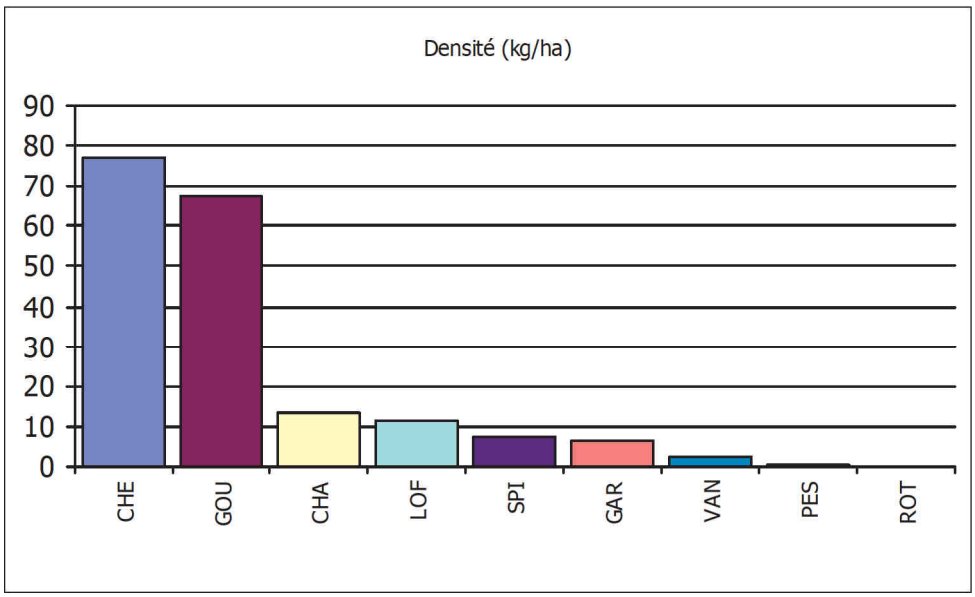

Remarques

La Gande à Saint-André-le-désert

Identifiant opération : Gande 2 14 Date : 25/06/2014

Objet de l'opération : Etude piscicole GRT Gaz

Distance à la source (en km) : 0 Matériel utilisé :

Commune : Saint André le Désert Largeur lame d'eau (en m) 1

Longueur (en m) : 47

Localisation : Les Cravaches Surface (en m²) : 47

Catégorie piscicole 2

-

Nombre de passages : 0

X (Lambert II) 770728 Y (Lambert II) : 2167833

X (Lambert 93) : 819707 Y (Lambert 93) 6599942

Espèces	Densité (kg/ha)		Effectif / 100m²	
CHE	1,00	43,5%	2,13	25,0%
LOF	1,30	56,5%	6,38	75,0%
Total	2,30		8,510638	

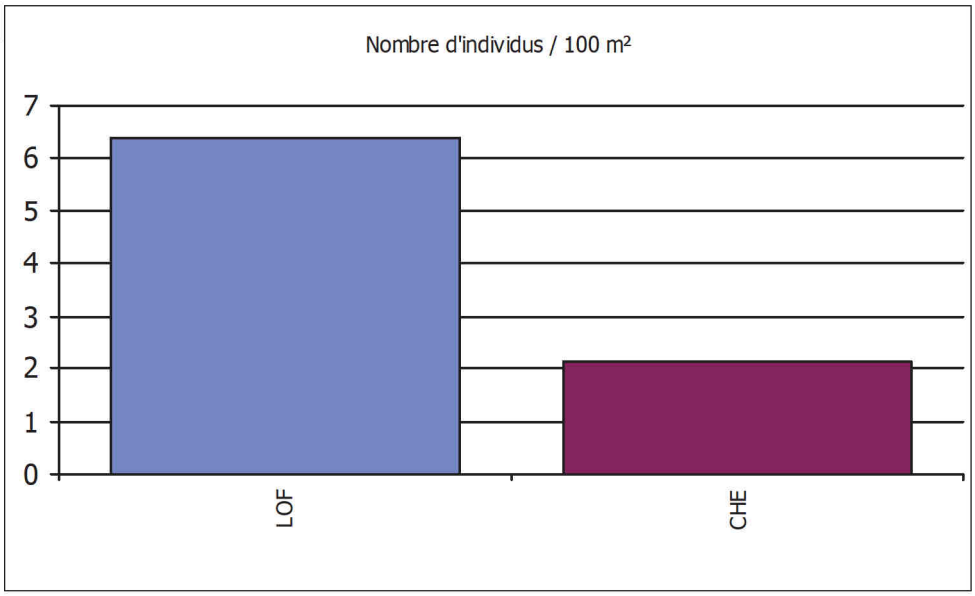

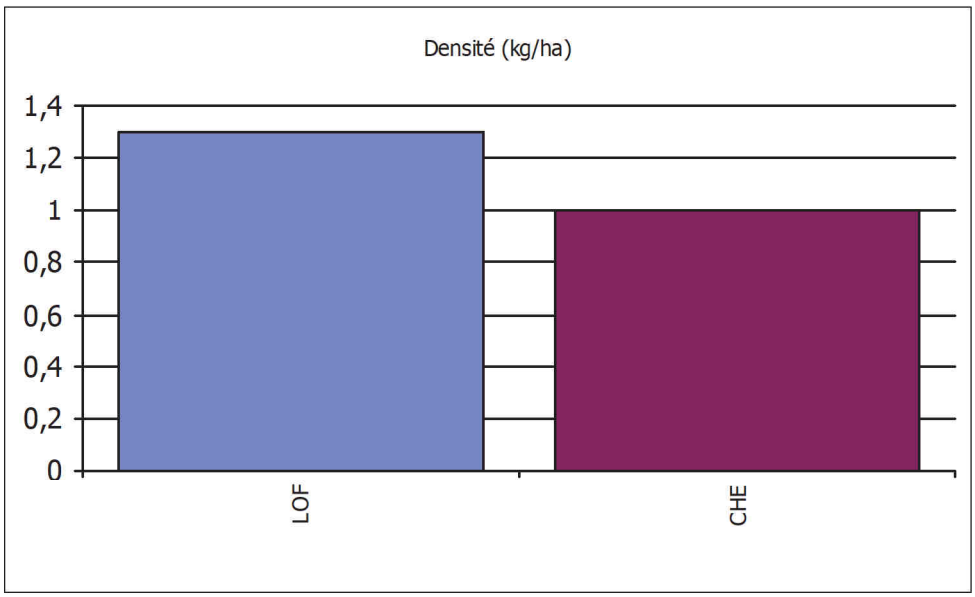

Remarques Un seul passage car très peu de poissons - la moitié de la station = secteur d'extraction de sable large et profond - L'autre moitié petit cours d'eau dominé par radier sableux sans intérêt (très piétiné). Peu de poissons - effet du printemps très sec?

Le ruisseau des Consouls à Bourbon-Lancy

Identifiant opération : Consouls 1 14

Objet de l'opération : Etude

Distance à la source (en km) : 2

Commune : Bourbon Lancy

Localisation : Captages de Bourbon

amont et aval du ponceau

Date : 02/09/2014

Matériel utilisé :

Largeur lame d'eau (en m) 0,8

Longueur (en m) : 100

Surface (en m²) : 80

Catégorie piscicole 2

Nombre de passages : 1

X (Lambert II) Y (Lambert II) :

X (Lambert 93) : 756300 Y (Lambert 93) 6613551

Espèces	Densité (kg/ha)		Effectif / 100m²	
ABL	3,70	4,7%	11,25	25,7%
BBG	5,70	7,2%	3,75	8,6%
CAS	6,60	8,4%	1,25	2,9%
CHE	5,30	6,7%	2,50	5,7%
GAR	0,20	0,3%	1,25	2,9%
PCH	44,80	56,8%	11,25	25,7%
PES	4,10	5,2%	8,75	20,0%
PSR	0,80	1,0%	1,25	2,9%
ROT	4,60	5,8%	1,25	2,9%
TAN	3,10	3,9%	1,25	2,9%
Total	78,90		43,75	

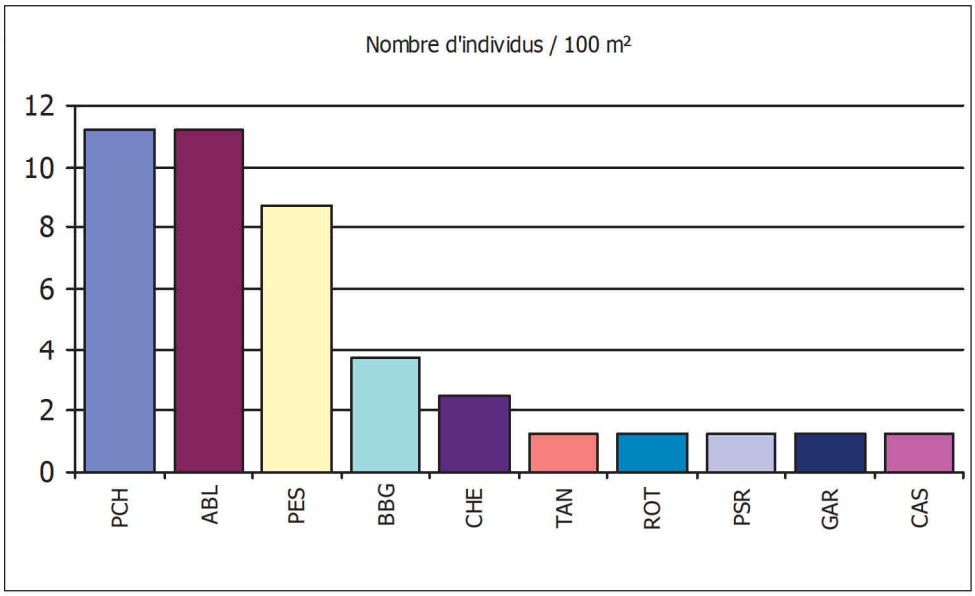

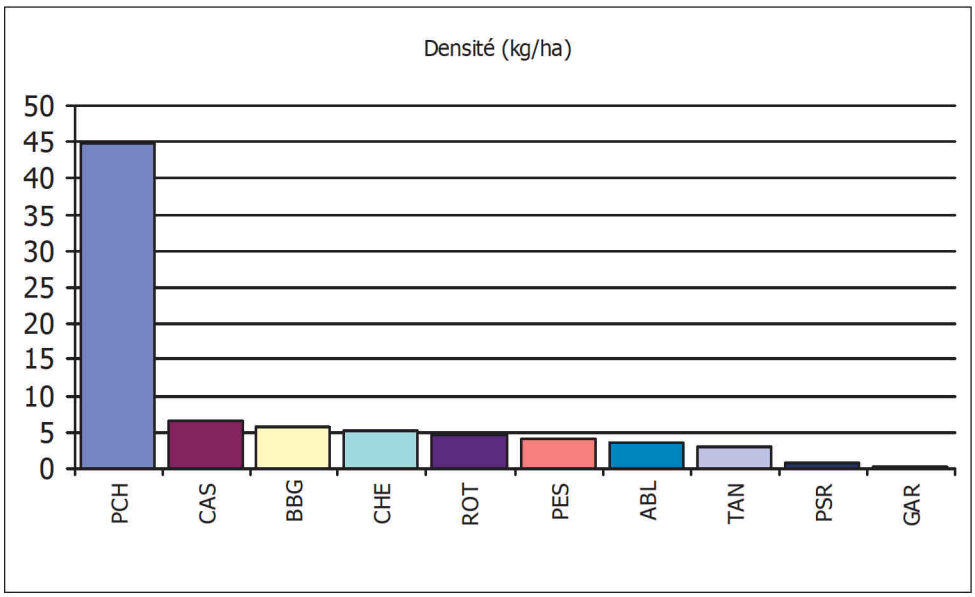

Remarques

Le Clapier à Massy

Identifiant opération : Clapier 1 14

Objet de l'opération : Etude GRT Gaz

Distance à la source (en km) : 6

Commune : Massy

Localisation : Mairie Ecole de Massy

Aval Ponceau

X (Lambert II) 773735 Y (Lambert II) : 2167921

X (Lambert 93) : 822712 Y (Lambert 93) 6600005

Date : 09/09/2010

Matériel utilisé : EFCO 7000

Largeur lame d'eau (en m) 1,625

Longueur (en m) : 40

Surface (en m²) : 65

Catégorie piscicole 2

Nombre de passages : 2

Espèces	Densité (kg/ha)		Effectif / 100m²	
CHA	35,80	11,4%	116,92	21,1%
CHE	134,90	42,9%	93,85	16,9%
GOU	53,80	17,1%	67,69	12,2%
LOF	44,70	14,2%	160,00	28,9%
SPI	42,70	13,6%	107,69	19,4%
VAI	2,90	0,9%	7,69	1,4%
Total	314,80		553,8462	

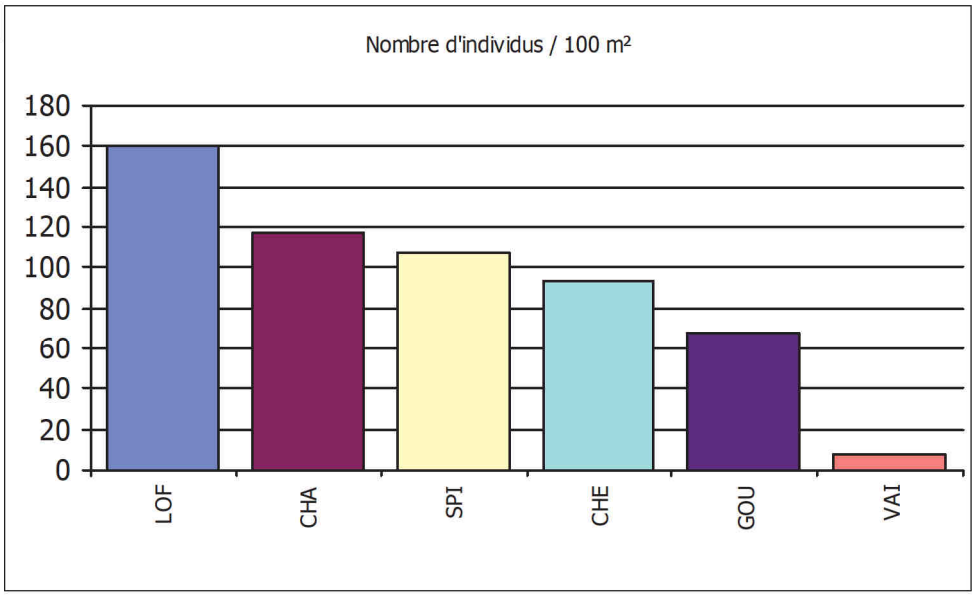

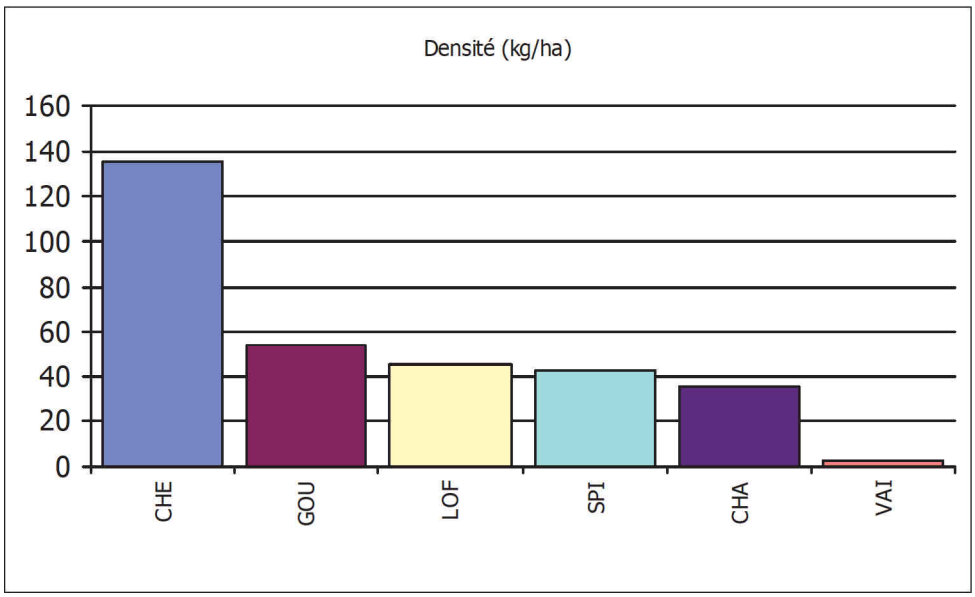

Remarques

Les Vernottes à la GRANDE VERRIERE

Identifiant opération : Vernottes 2 14

Date : 16/10/2014

Objet de l'opération :

Distance à la source (en km) : 0

Matériel utilisé :

Commune : Grande Verrière (La)

Largeur lame d'eau (en m) 2

Longueur (en m) : 65

Localisation : Montaugey

Surface (en m²) : 130

Catégorie piscicole 1

amont pont

Nombre de passages : 0

X (Lambert II) 786730 Y (Lambert II) : 6653103

X (Lambert 93) : 786730 Y (Lambert 93) 6653103

Espèces	Densité (kg/ha)		Effectif / 100m²	
CHA	48,00	39,3%	80,77	36,6%
LOF	2,30	1,9%	4,62	2,1%
LPP	1,00	0,8%	3,08	1,4%
TRF	53,10	43,5%	67,69	30,7%
VAI	17,60	14,4%	64,62	29,3%
Total	122,00		220,7692	

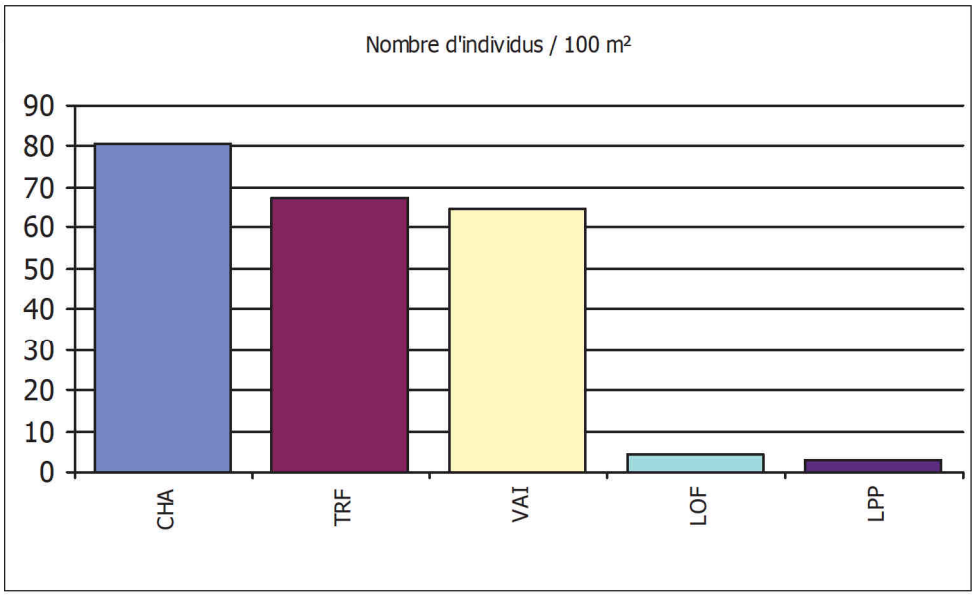

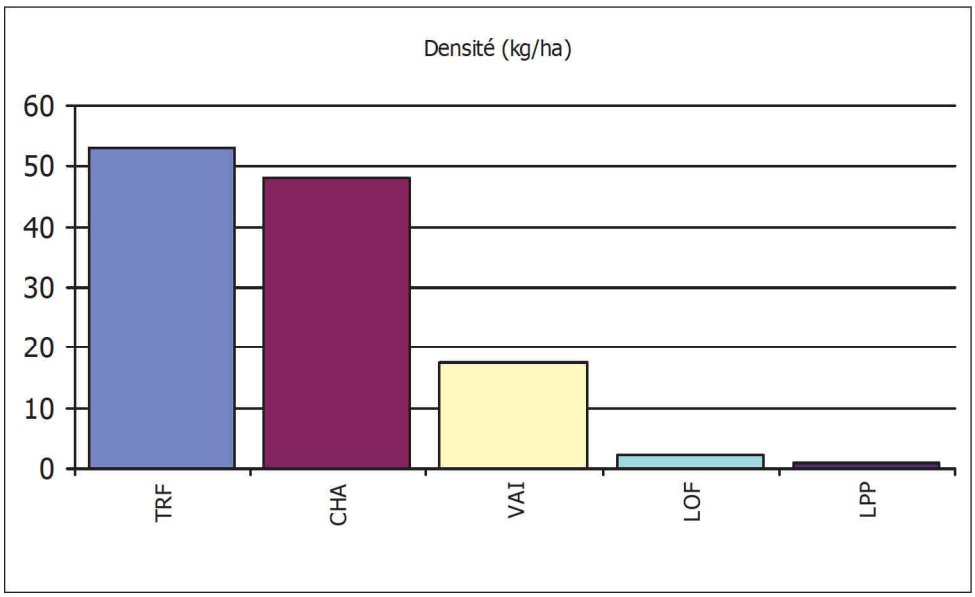

Remarques

Nom Latin	Nom français	Abrév	S:	CEE
Leucaspius delineatus	Able de Heckel	ABH		
Alburnus alburnus	Ablette	ABL		
Alosa alosa	Grande Alose	ALA		H II/V,
Alosa fallax	Alose feinte	ALF		H II/V,
Anguilla anguilla	Anguille	ANG		
Austropotamobius pallipes ssp. pallipes	Ecrevisse à pieds (pattes) blancs	APP		H II/V,
Zingel asper	Apron	APR	?	H II/V,
Astacus astacus	Ecrevisse à pieds (pattes) rouges	ASA	?	H V,
Astacus leptodactylus	Ecrevisse turque ou "à pattes grê	ASL	?	
Barbus barbus	Barbeau fluviatile	BAF		H V
Barbus meridionalis	Barbeau méridional	BAM		H V,
Micropterus salmoides	Black-bass (à grande bouche)	BBG		
Blennius fluviatilis	Blennie fluviatile	BLE		
Leuciscus souffia (Telestes)	Blageon - Soufie	BLN		H II
Rhodeus sericeus amarus	Bouvière	BOU		H II,
Blicca bjokna	Brème bordelière	BRB		
Abramis brama	Brème	BRE		
Esox lucius	Brochet	BRO		
Carassius carassius	Carassin - Cyprin	CAS		
Cyprinus carpio	Carpe commune	CCO		
Cyprinus carpio "	Carpe miroir	CCU		
Crapet des Roches	Crapet des Roches	CDR		
Cottus gobio	Chabot	CHA		H II
Leusciscus cephalus	Chevaine	CHE		
Cyprinus carpio '	Carpe miroir	CMI		
Corégonus sp.	Corégones	COR		H V,
Salvenus namaycush	Cristivomer - Omble du Canada	CRI		
Gasterosteus aculeatus	Epinoche	EPI		
Pungitus pungitus	Epinochette	EPT		
Rutilus rutilus	Gardon	GAR		
Gobio gobio	Goujon	GOU		
Gymnocephalus cernua	Grémille - Perche goujeonnière	GRE		
Chondrostoma nasus	Hotu - Nase	HOT		
Misgurnus fossilis	Loche d'étang	LOE		H II,
Nemacheilus barbatulus	Loche franche	LOF		
Cobitis taenia	Loche de rivière	LOR	?	H II,
Lotta lotta	Lotte de rivière	LOT		
Lamproie marine	Lamproie marine	LPM		
Lampetra planeri	Lamproie de Planer	LPP		H II,
Lampetra fluviatilis	Lamproie de rivière	LPR		H II/V,
Salvelinus alpinus	Omble chevalier	OBL		
Thymallus thymallus	Ombre commun	OBR	?	H V,
Orconectes limosus	Ecrevisse américaine	OCL		
Procambarus clarkii	Ecrevisse rouge de Louisiane	PCC	?	
Ictalurus melas	Poisson-chat	PCH		

Nom Latin	Nom français	Abrév	S	CEE
Perca fluviatilis	Perche	PER		
Lepomis gobbosus	Perche soleil	PES		
Pacifastacus leniusculus	Ecrevisse de Californie ou "signal	PFL	?	
Pseudorasbora parva	Pseudorasbora	PSR	I	
Scardinius erythrophthalmus	Rotengle	ROT		
Stizostedion lucioperca	Sandre	SAN		
Salmo solar	Saumon atlantique	SAT		
Salvenus fontinalis	Omble ou Saumon de fontaine	SDF		
Silurus glanis	Silure glane	SIL		
Alburnoides bipunctatus	Spirlin	SPI		
Oncorhynchus mykiss	Truite arc-en-ciel	TAC	I	
Tinca tinca	Tanche	TAN		
Chondrostoma toxostoma	Petit Hotu - Toxostome	TOX		H II
Salmo trutta fario	Truite de rivière	TRF		
Salmo trutta lacustris	Truite de lac	TRL		
Salmo trutta trutta	Truite de mer	TRM		
Phoxinu phoxinus	Vairon	VAI		
Leusciscus leusciscus	Vandoise	VAN		
Alevins cyprinidae	Alevins de cyprinidés	X		