



**PRÉFET
DE SAÔNE-ET-LOIRE**

*Liberté
Égalité
Fraternité*



**PRÉFÈTE
DE L'ALLIER**

*Liberté
Égalité
Fraternité*

Arrêté Préfectoral de Protection de Biotope (APPB)

Îlots et grèves

de la Loire

Auvergno-bourguignonne

**UNE
RICHESSE
NATURELLE
À PRÉSERVER**

L'ARRÊTÉ PRÉFECTORAL DE PROTECTION DE BIOTOPE DU 20 FÉVRIER 2024

// Qu'est ce qu'un APPB ?

Un arrêté préfectoral de protection de biotope (APPB) est une mesure prise par le préfet pour protéger un milieu de vie abritant une ou plusieurs espèces animales et/ou végétales sauvages protégées.

// Pourquoi un APPB ?

Il a pour objet de réglementer ou d'interdire les activités susceptibles d'avoir un impact négatif sur ces espèces.

// Principales dispositions de l'arrêté

De manière à éviter le dérangement des oiseaux nichant à même le sol, sont interdits, sur les bancs de sable, graviers et galets, **du 1^{er} avril au 15 août** :

- la pénétration des personnes et des chiens sur les îlots et grèves situés au sein de la zone de protection,
- l'accostage par quelque embarcation que ce soit et le stationnement à proximité immédiate des grèves et îlots,
- le bivouac, le camping et l'allumage de feux,
- le survol par tout aéronef, même téléguidé, à moins de 150 m à la verticale des sites.

Ces interdictions concernent uniquement les bancs de sable, graviers et galets.

Le non respect de l'arrêté vous expose à une amende de 750 euros.

// Espèces visées

Sterne pierregarin, Sterne naine, Oedicnème criard, Guêpier d'Europe, Chevalier guignette, Petit gravelot, Hirondelle de rivage.





INTERDICTIONS APPLICABLES

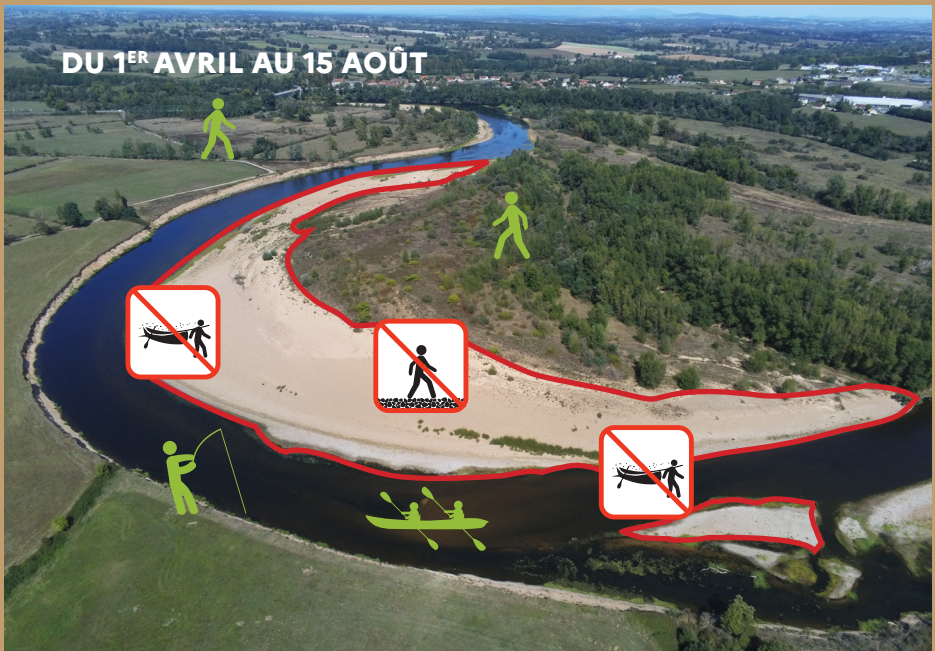
Applicable regulations / geltenden Vorschriften



Access to the sand, gravel and pebble banks is prohibited from 1st of April to 15th of August.



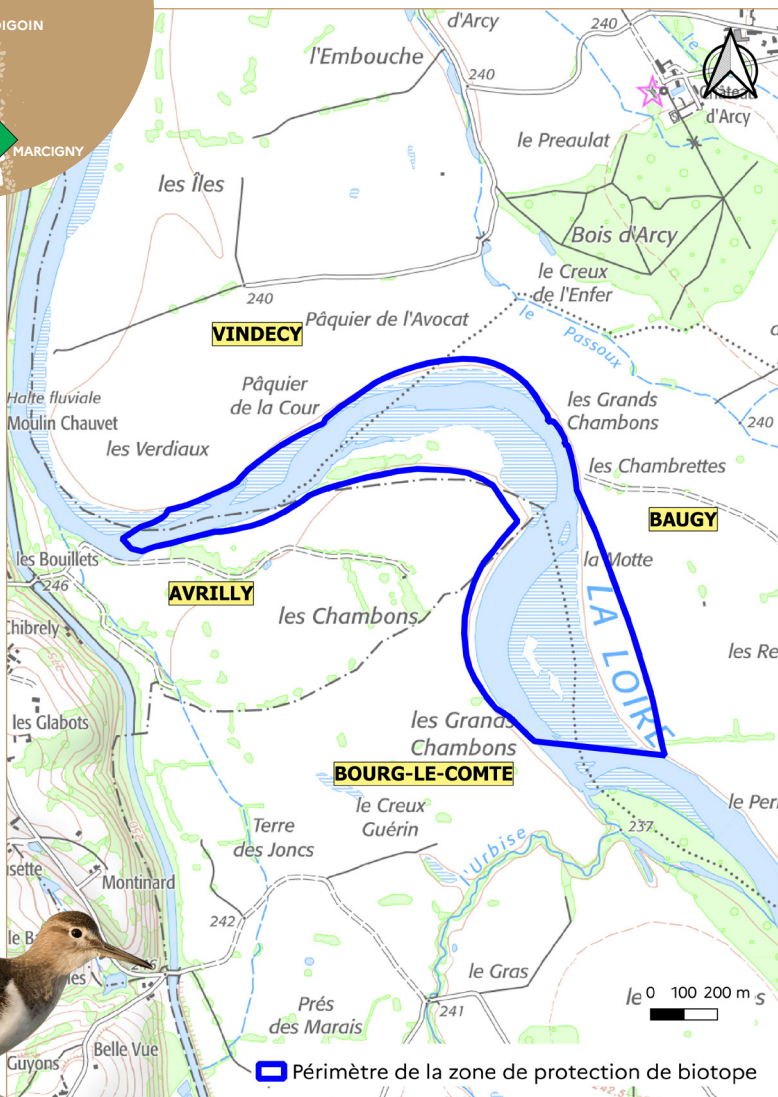
Der Zugang zur Sand, Kies- sowie Kieselbänke ist vom 1. April is zum 15. August untersagt.




LOCALISATION DES ZONES DE PROTECTION



ZONE 1

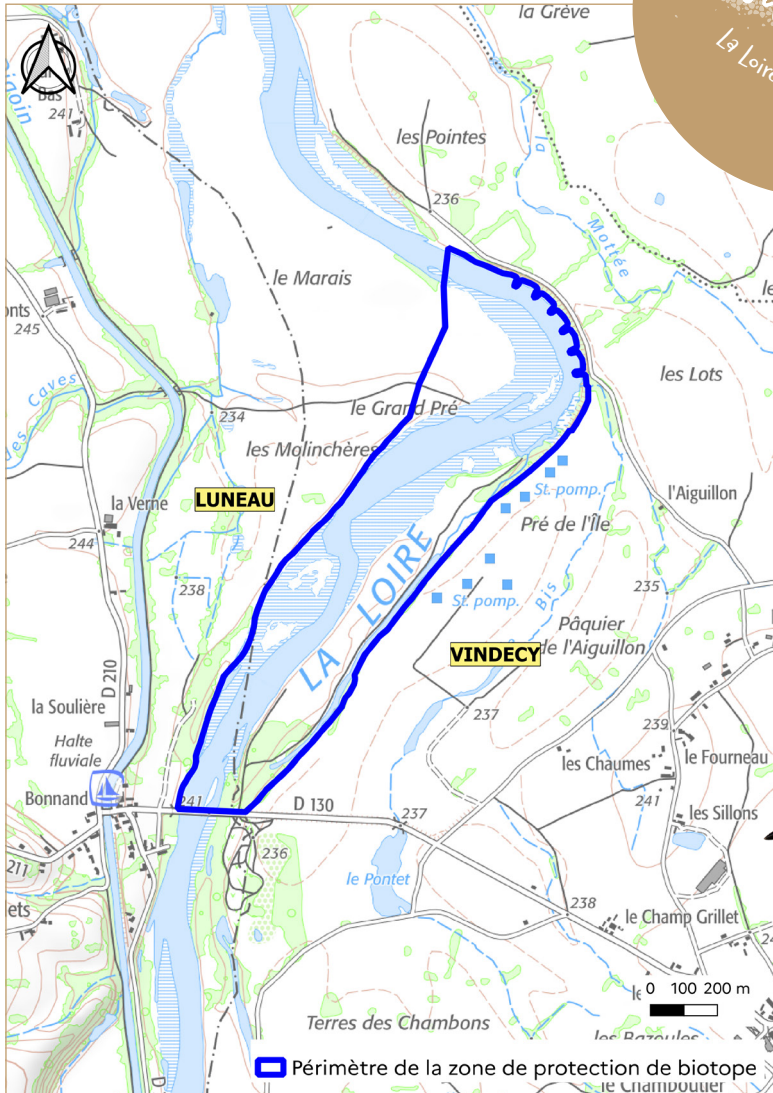


Chevalier guignette

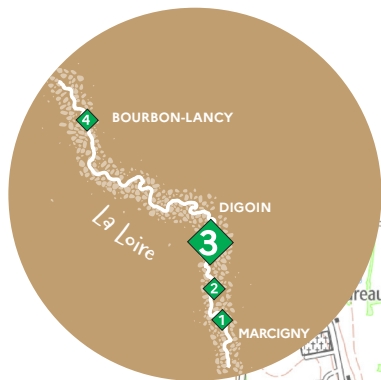


LOCALISATION DES ZONES DE PROTECTION

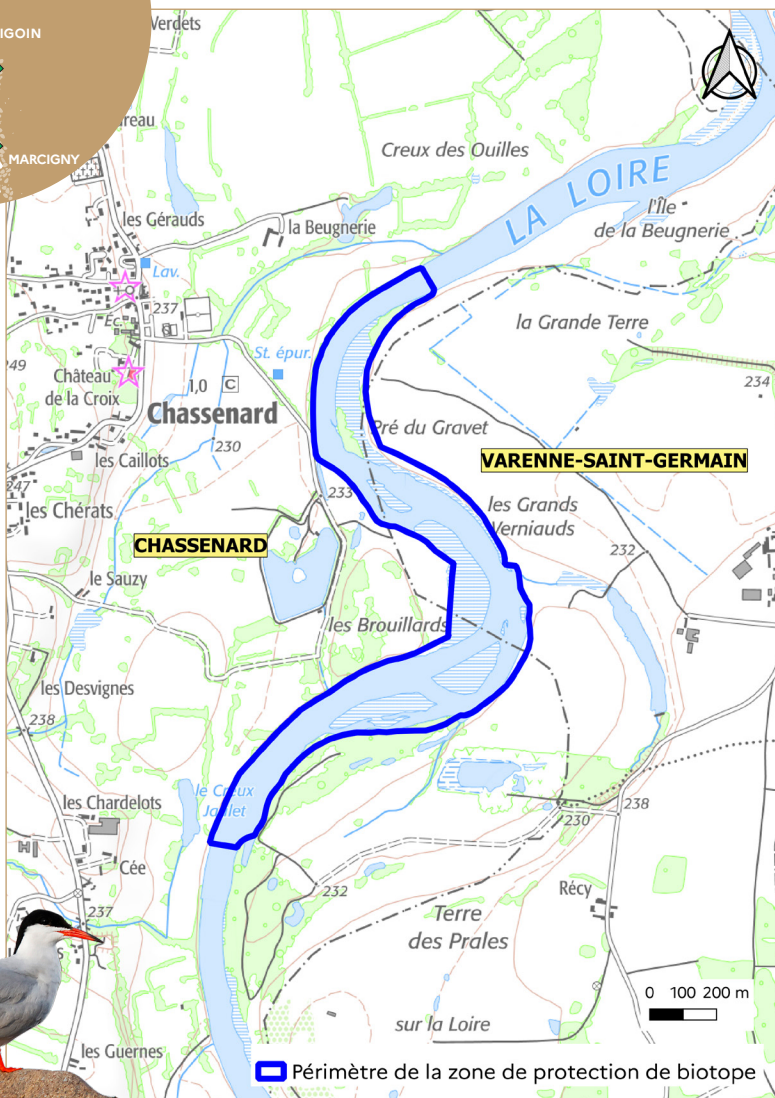
ZONE 2



LOCALISATION DES ZONES DE PROTECTION



ZONE 3

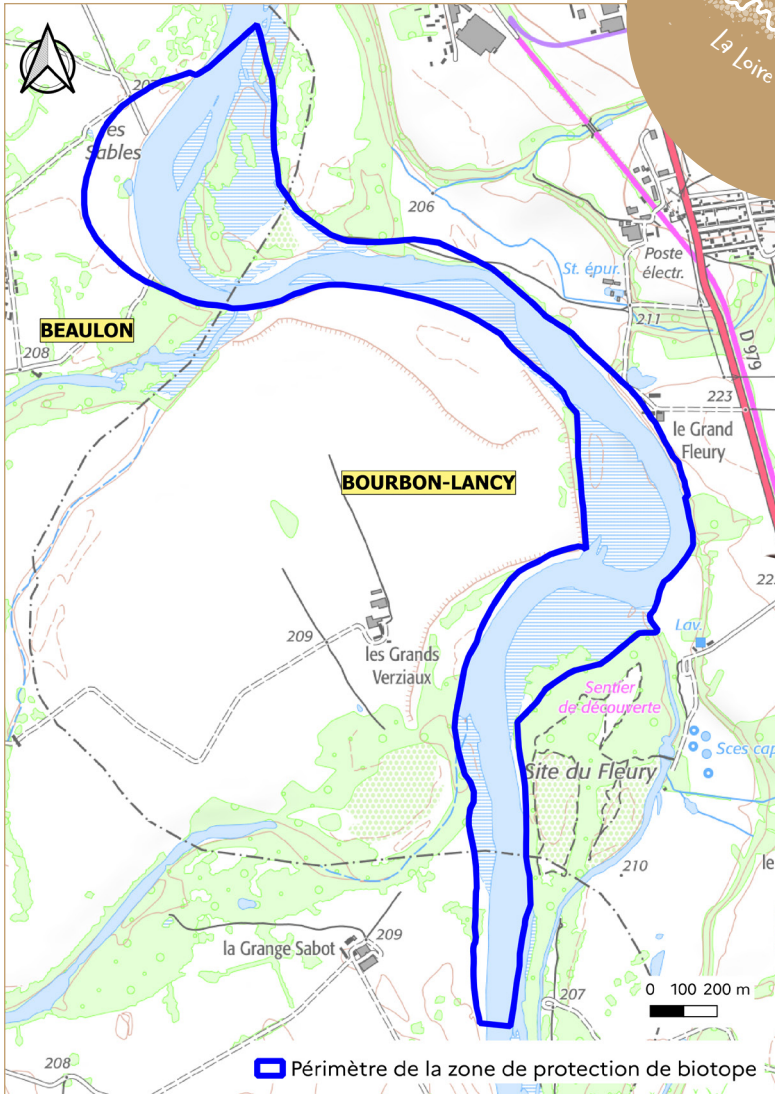
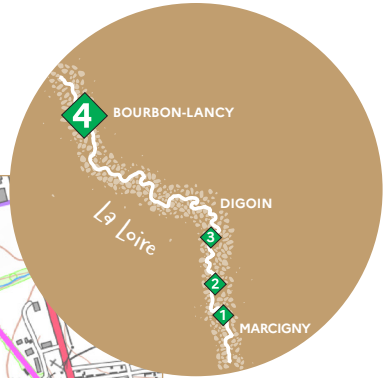


Sterne pierregarin



LOCALISATION DES ZONES DE PROTECTION

ZONE 4



// Communes concernées

Baugy, Avrilly, Bourg-le-Comte, Vindecy, Luneau, Chassenard, Varenne-Saint-Germain, Bourbon-Lancy, Beaulon.

// Superficie totale

267 hectares.

CONTACTS

DDT de Saône-et-Loire
71000 Mâcon - 03 85 21 28 00

DDT de l'Allier
03400 Yzeure - 04 70 48 79



Ne pas jeter sur la voie publique